

ГРАФИЧЕСКОЕ ОПИСАНИЕ

местоположения границ населенных пунктов, территориальных зон, особо охраняемых природных территорий, зон с особыми условиями использования территории

Публичный сервитут под объект: "Строительство участка ЛЭП 10 кВ от ближайшей опоры КВЛ 10 кВ Фомичи ПС 35 кВ Лобаново, установка оборудования учета э/э на опоре ЛЭП 10 кВ для электроснабжения складского здания/помещения по адресу: Пермский край, Пермский район, д. Устиново, ул. Советская, 9 (кад. номер зем. участка 59:32:3420001:128)"

(наименование объекта, местоположение границ которого описано (далее - объект))

Раздел 1

Сведения об объекте		
№ п/п	Характеристики объекта	Описание характеристик
1	2	3
1	Местоположение объекта	Пермский край, Пермский р-н
2	Площадь объекта ± величина погрешности определения площади ($P \pm \Delta P$), м²	41 ± 2
3	Иные характеристики объекта	<p>1. Цель установления публичного сервитута: Размещение объектов электросетевого хозяйства, тепловых сетей, водопроводных сетей, сетей водоотведения, линий и сооружений связи, линейных объектов системы газоснабжения, нефтепроводов и нефтепродуктопроводов, их неотъемлемых технологических частей, если указанные объекты являются объектами федерального, регионального или местного значения, либо необходимы для организации электро-, газо-, тепло-, водоснабжения населения и водоотведения, подключения (технологического присоединения) к сетям инженерно-технического обеспечения, либо переносятся в связи с изъятием земельных участков, на которых они ранее располагались, для государственных или муниципальных нужд (далее также - инженерные сооружения)</p> <p>2. Срок публичного сервитута: Продолжительность: 49 лет</p> <p>3. Описание иной цели: Публичный сервитут в целях подключения (технологического присоединения) к сетям инженерно-технического обеспечения "Строительство участка ЛЭП 10 кВ от ближайшей опоры КВЛ 10 кВ Фомичи ПС 35 кВ Лобаново, установка оборудования учета э/э на опоре ЛЭП 10 кВ для электроснабжения складского здания/помещения по адресу: Пермский край, Пермский район, д. Устиново, ул. Советская, 9 (кад. номер зем. участка 59:32:3420001:128)"; правообладатель публичного сервитута - ПУБЛИЧНОЕ АКЦИОНЕРНОЕ ОБЩЕСТВО "РОССЕТИ УРАЛ", ОГРН 1056604000970, ИНН 6671163413, почтовый адрес: г. Пермь, Комсомольский проспект, 48, адресе эл. почты - perm@rosseti-ural.ru, pe-pges@rosseti-ural.ru, срок на 49</p>

Раздел 2







Сведения о местоположении границ объекта					
1. Система координат МСК-59, зона 2					
2. Сведения о характерных точках границ объекта					
Обозначение характерных точек границ	Координаты, м		Метод определения координат характерной точки	Средняя квадратическая погрешность положения характерной точки (Mt), м	Описание обозначения точки на местности (при наличии)
	X	Y			
1	2	3	4	5	6
1	505008.54	2230124.67	Аналитический метод	0.1	-
2	505007.61	2230122.90	Аналитический метод	0.1	-
3	505006.68	2230121.13	Аналитический метод	0.1	-
4	505010.94	2230118.90	Аналитический метод	0.1	-
5	505015.93	2230116.38	Аналитический метод	0.1	-
6	505016.83	2230118.17	Аналитический метод	0.1	-
7	505017.73	2230119.96	Аналитический метод	0.1	-
8	505012.76	2230122.46	Аналитический метод	0.1	-
1	505008.54	2230124.67	Аналитический метод	0.1	-
3. Сведения о характерных точках части (частей) границы объекта					
Обозначение характерных точек части границы	Координаты, м		Метод определения координат характерной точки	Средняя квадратическая погрешность положения характерной точки (Mt), м	Описание обозначения точки на местности (при наличии)
	X	Y			
1	2	3	4	5	6
-	-	-	-	-	-

План границ объекта



Масштаб 1:100

Используемые условные знаки и обозначения:

	Характерная точка границы объекта
	Надписи номеров характерных точек границы объекта
	Граница объекта
	Обозначение кадастрового квартала
	Надписи кадастрового номера земельного участка
	Проектное местоположение инженерного сооружения